km 27,790

27

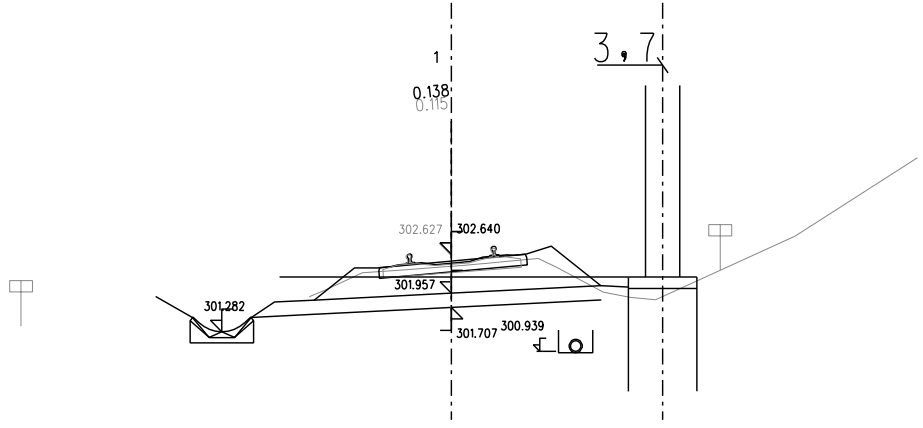
1
0.138
0.115
3,7
302.627
302.640
301.957
301.282
301.707
300.939

SROV. ROVINA 299.0 m

VZDAL. NOVYCH OS [m]	0.696	2.404		2.616	0.484
POSUNY [m]			0.011		
VZDAL. STAV. OS [m]					

km 27,824

1

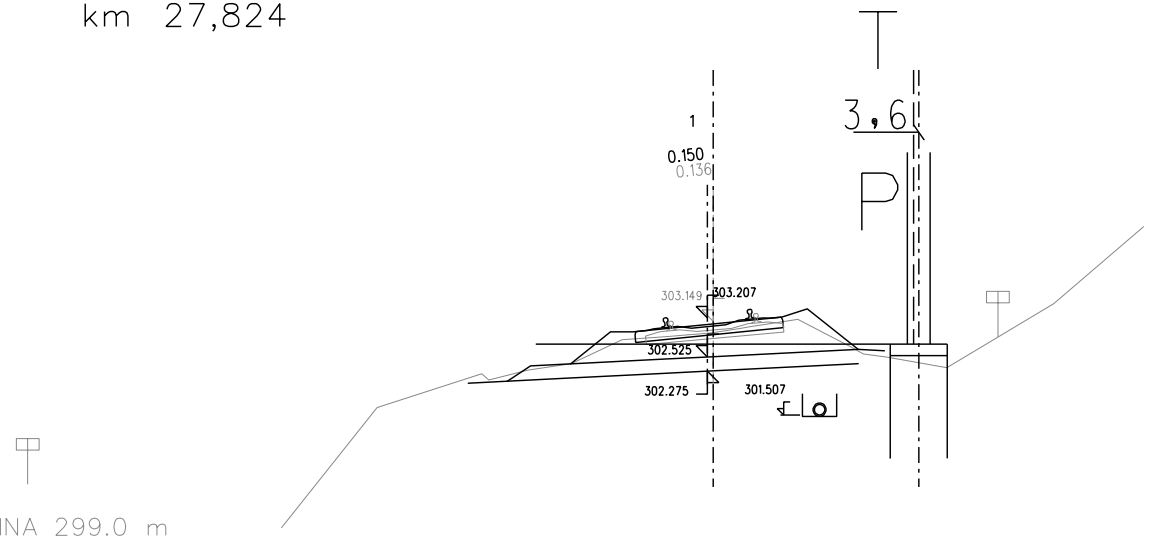
1
0.150
0.136
3,6
P
303.149
303.207
302.525
302.275
301.507

SROV. ROVINA 299.0 m

VZDAL. NOVYCH OS [m]	0.702	2.398		2.639	0.461
POSUNY [m]			0.102		
VZDAL. STAV. OS [m]					

km 27,857

VZDAL. NOVYCH OS [m]
POSUNY [m]
VZDAL. STAV. OS [m]

km 27,890

SROV. ROVINA 300.0 m

VZDAL. NOVYCH OS [m]
POSUNY [m]
VZDAL. STAV. OS [m]

2

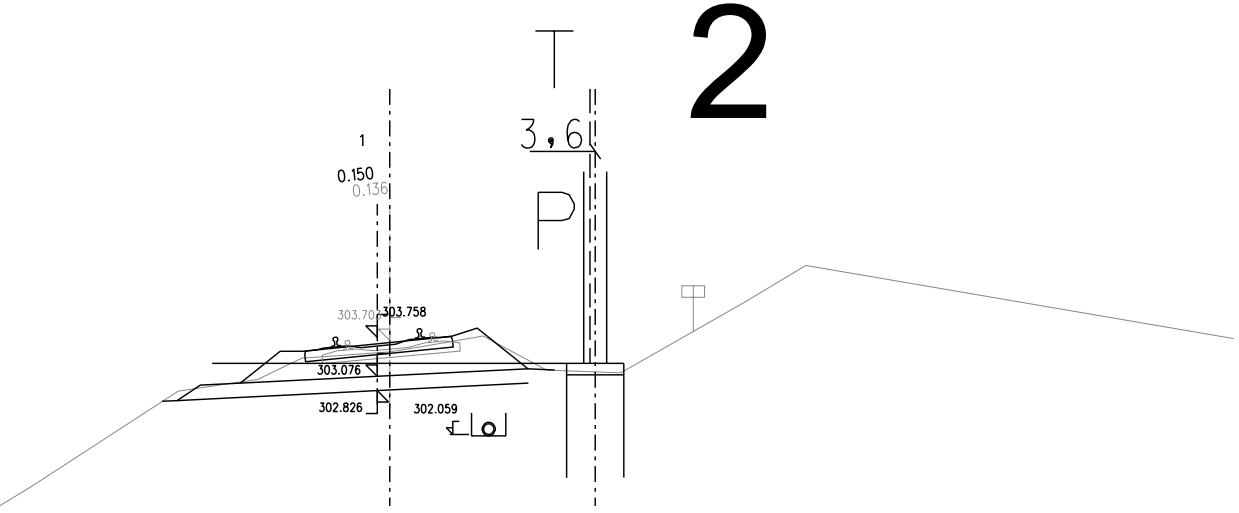
T
3,6
P
1
0.150
0.136
303.70
303.758
303.076
302.826
302.059

ROV. ROVINA 299.0 m

0.702	2.398	2.639	0.461	
0.218				

3

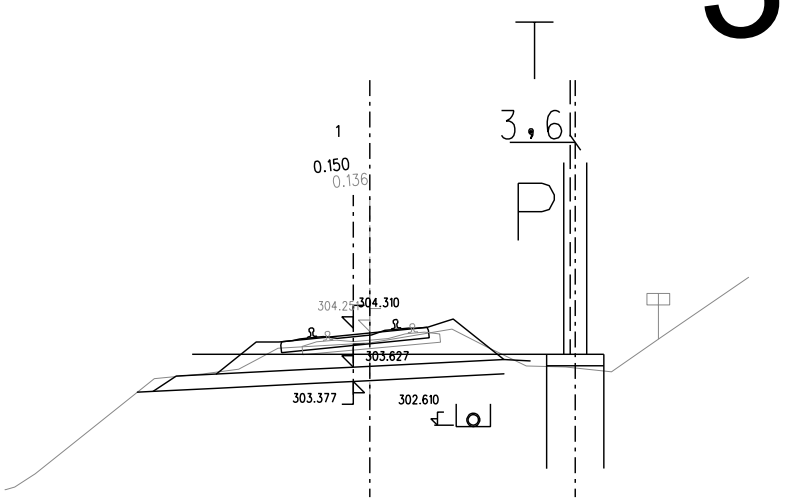
T
3,6
P
1
0.150
0.136
304.25
304.310
303.627
303.377
302.610

0.702	2.398	2.639	0.461	
0.289				

km 27,923

4

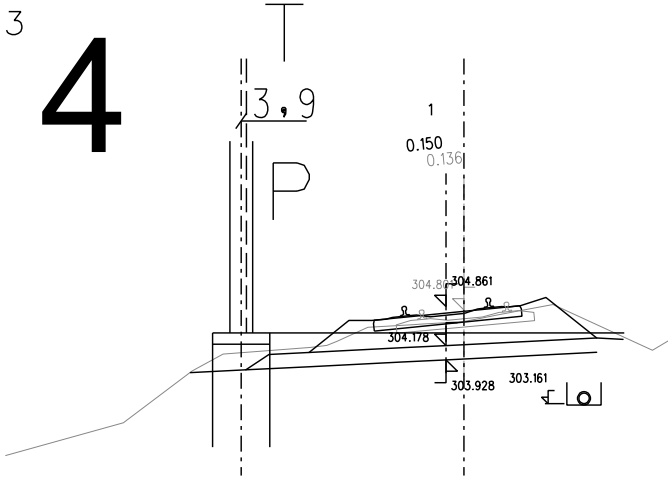
T
3,9
P
1
0.150
0.136
304.86
304.861
304.178
303.928
303.161

SROV. ROVINA 301.0 m

VZDAL. NOVYCH OS [m]	0.702	2.398	2.639	0.461
POSUNY [m]	0.313			
VZDAL. STAV. OS [m]				

km 27,956

5

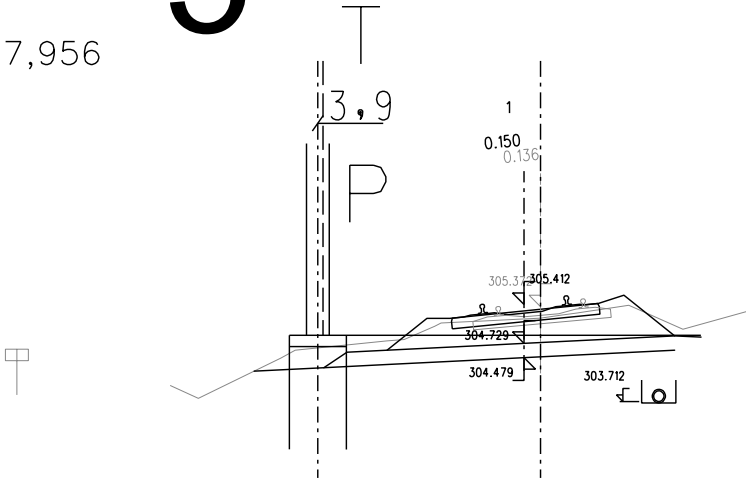
T
3,9
P
1
0.150
0.136
305.372
305.412
304.729
304.479
303.712

SROV. ROVINA 302.0 m

VZDAL. NOVYCH OS [m]	0.702	2.398	2.639	0.461
POSUNY [m]	0.288			
VZDAL. STAV. OS [m]				

km 27,989 **6**

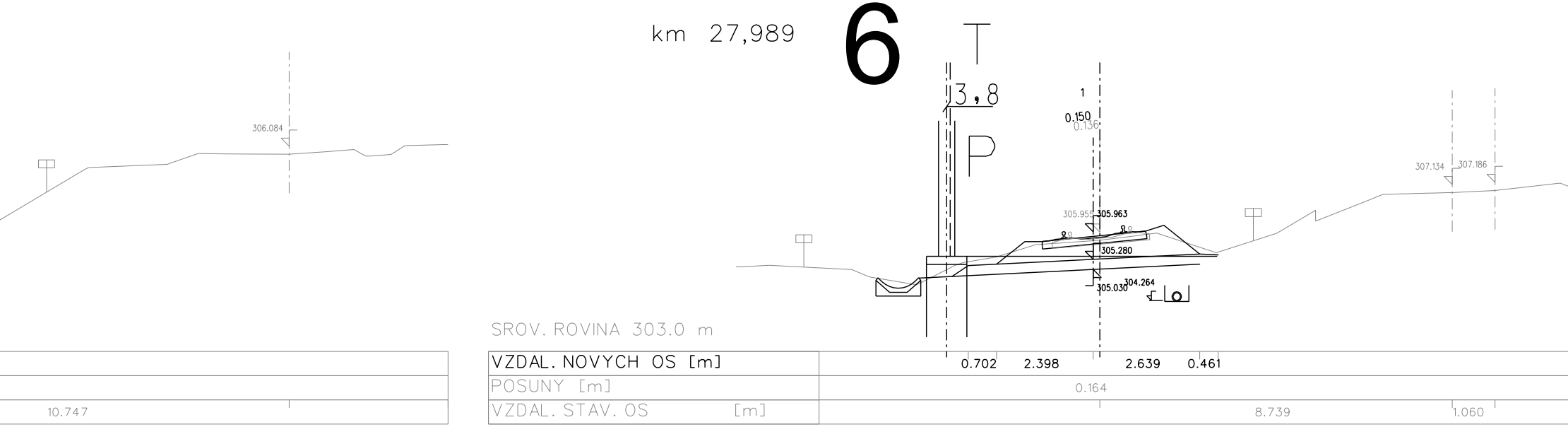
3,8
P
1
0.150
0.136
306.084
307.134
307.186
305.955
305.963
305.280
305.030
304.264
SROV. ROVINA 303.0 m
VZDAL. NOVYCH OS [m]
0.702
2.398
2.639
0.461
POSUNY [m]
0.164
VZDAL. STAV. OS [m]
10.747
8.739
1.060

km 28,021 **7**

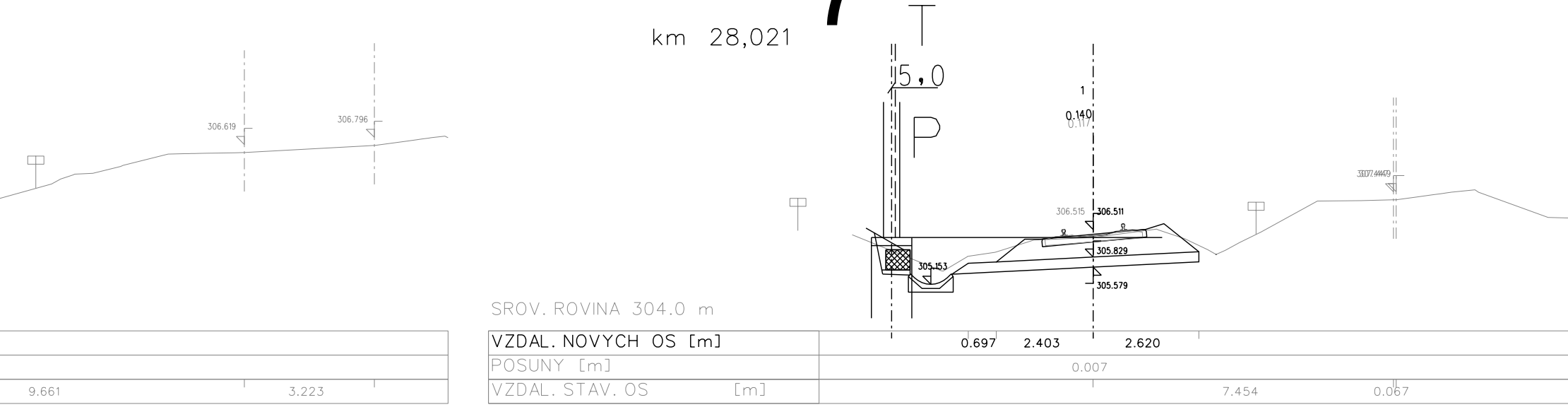
5,0
P
1
0.140
0.117
306.619
306.796
306.515
306.511
305.829
305.153
305.579
SROV. ROVINA 304.0 m
VZDAL. NOVYCH OS [m]
0.697
2.403
2.620
POSUNY [m]
0.007
VZDAL. STAV. OS [m]
9.661
3.223
7.454
0.067

km 28,056 8

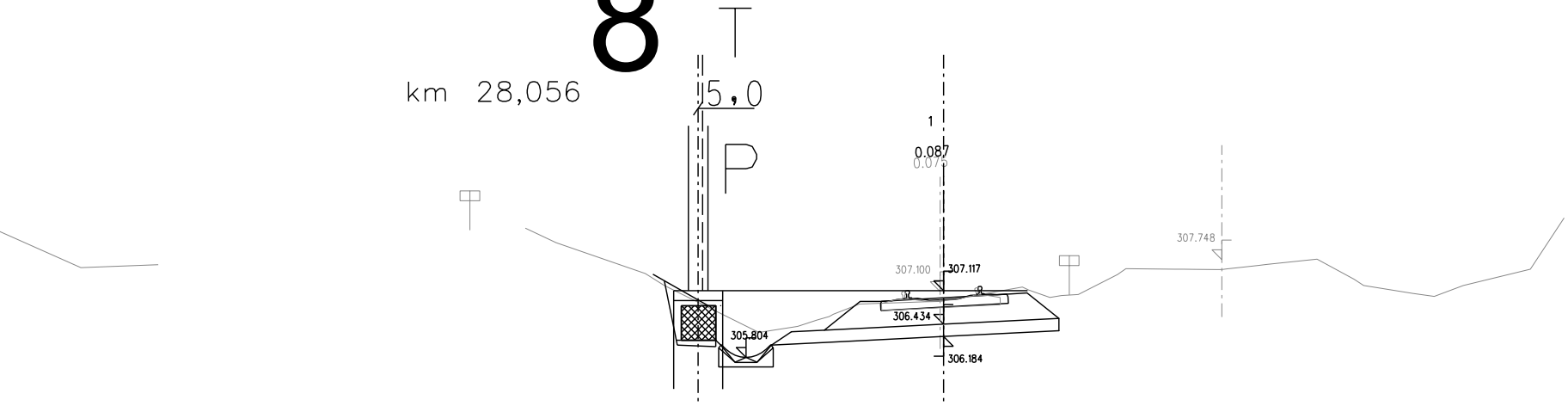
5,0
P
1
0.087
0.075
307.748
307.100
307.117
306.434
305.804
306.184

SROV. ROVINA 304.0 m

VZDAL. NOVYCH OS [m]	0.670 2.430 2.349
POSUNY [m]	0.069
VZDAL. STAV. OS [m]	5.738

km 28,092 9

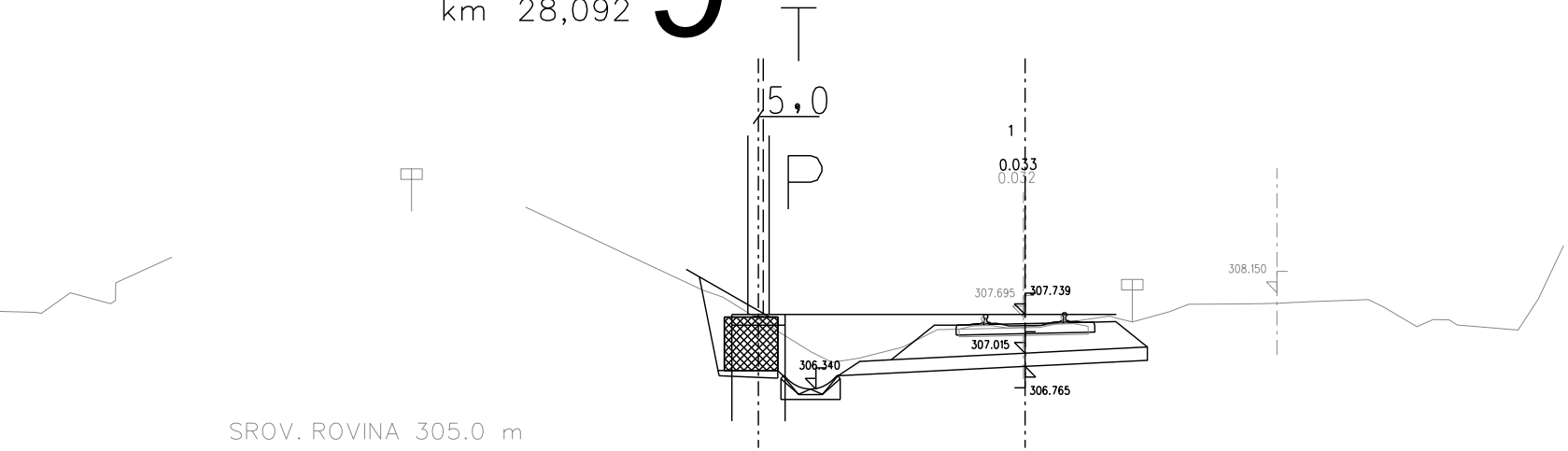
5,0
P
1
0.033
0.032
308.150
307.695
307.739
307.015
306.340
306.765

SROV. ROVINA 305.0 m

VZDAL. NOVYCH OS [m]	0.588 2.512 2.295
POSUNY [m]	0.032
VZDAL. STAV. OS [m]	4.758

10

km 28,152

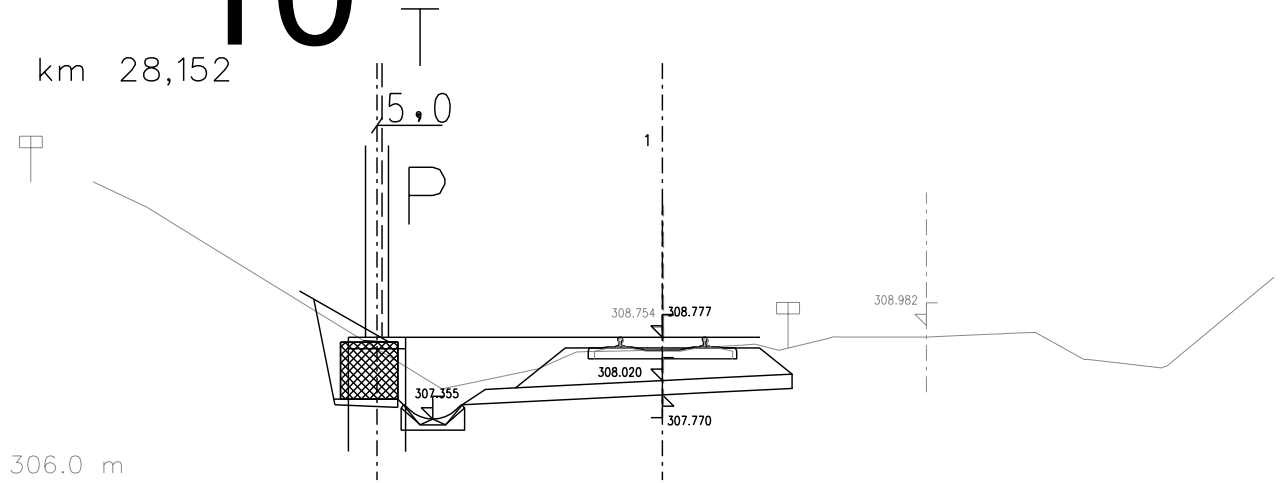
5,0
P
1
308.754
308.777
308.020
307.355
307.770
308.982

SROV. ROVINA 306.0 m

VZDAL. NOVYCH OS [m]	0.527 2.573 2.270
POSUNY [m]	0.020
VZDAL. STAV. OS [m]	4.603

11

km 28,202

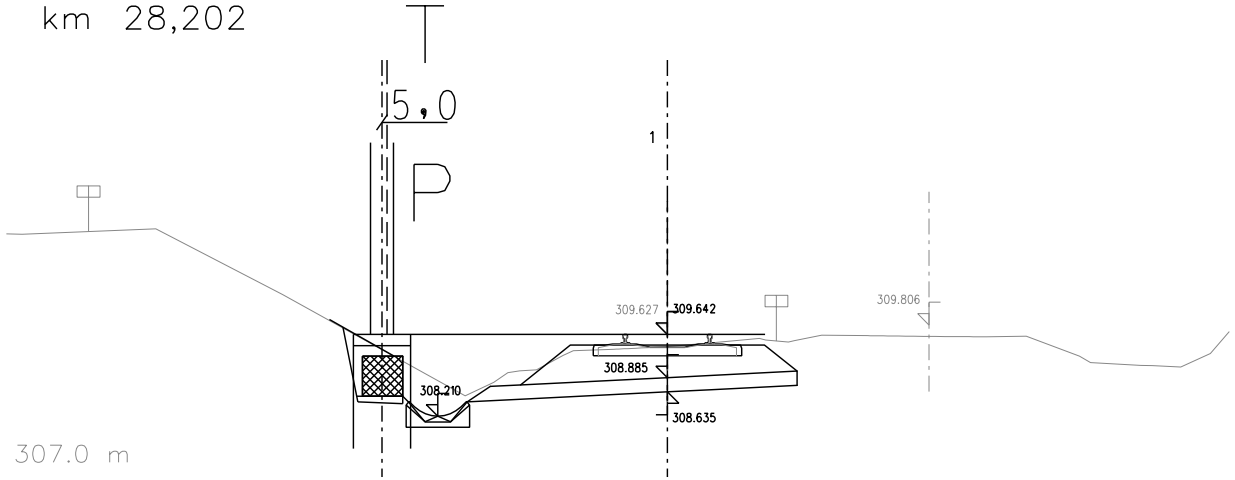
5,0
P
1
309.627
309.642
308.885
308.210
308.635
309.806

SROV. ROVINA 307.0 m

VZDAL. NOVYCH OS [m]	0.527 2.573 2.270
POSUNY [m]	0.001
VZDAL. STAV. OS [m]	4.582

EVROPSKÁ UNIE
Evropské strukturální a investiční fondy
Operační program doprava

Ministerstvo dopravy
Státní fond dopravní infrastruktury

Číslo změny:	Obsah změny:	Datum změny:
01	-	-
02	-	-
03	-	-

Objednatel:

SŽDC
Správa železniční dopravní cesty

SŽDC, s.o.
Dlážděná 1003/7, 110 00 Praha 1
tel.: +420 222 335 777
e-mail: szdc@szdc.cz

Generální projektant:

SUDOP PRAHA ®

SUDOP PRAHA a.s.
Olšanská 1a, 130 80 Praha 3
tel.: +420 267 094 111
e-mail: praha@sudop.cz

Hlavní inženýr projektu: ING. MARTIN RAIBR

Garant profese: ING. JITKA DOUBKOVÁ

Středisko:

Vedoucí střediska: ING. JIŘÍ SYROVÝ	*Odpovědný projektant SO, IO/PS:* Doubkova ING. JITKA DOUBKOVÁ	*Vypracoval:* Doubkova ING. JITKA DOUBKOVÁ	*Kontroloval:* Ing. Krameš ING. MILOŠ KRAMEŠ

Název akce:

ELEKTRIZACE TRATI KADAŇ PRUNÉŘOV - KADAŇ

Číslo smlouvy: 16-333.208

Projektový stupeň: DSP

Část:
INŽENÝRSKÉ OBJEKTY
ŽELEZNIČNÍ SPODEK A SVRŠEK
SO 4211, 4212 KADAŇ - KADAŇ-PRUNÉŘOV, ŽELEZNIČNÍ SPODEK A SVRŠEK

Datum: 11/2017

Číslo části: E.1.1.2

Název přílohy:

PRACOVNÍ PŘÍČNÉ ŘEZY V MÍSTECH STOŽÁRŮ TV
TV 1 - 11, km 27,824 - 28,202

Měřítko: 1 : 100

Počet formátů: 10 x A4

Číslo přílohy: 11.1

DOKUMENT LZE UŽÍVAT POUZE VE SMYSLU PŘÍSLUŠNÉ SMLOUVY O DÍLO. ŽÁDNÁ JEHO ČÁST NEMŮŽE BÝT DLE ZÁKONA č.121/2000 Sb. KOPÍROVÁNA NEBO JINÝM ZPŮSOBEM ROZŠIŘOVÁNA BEZ SOUHLASU SUDOP PRAHA a.s.